



Institut Nazareth
& Louis-Braille

Siège social

Complexe St-Charles

1111, rue St-Charles Ouest,

Tour Ouest, 2^e étage

Longueuil (Québec)

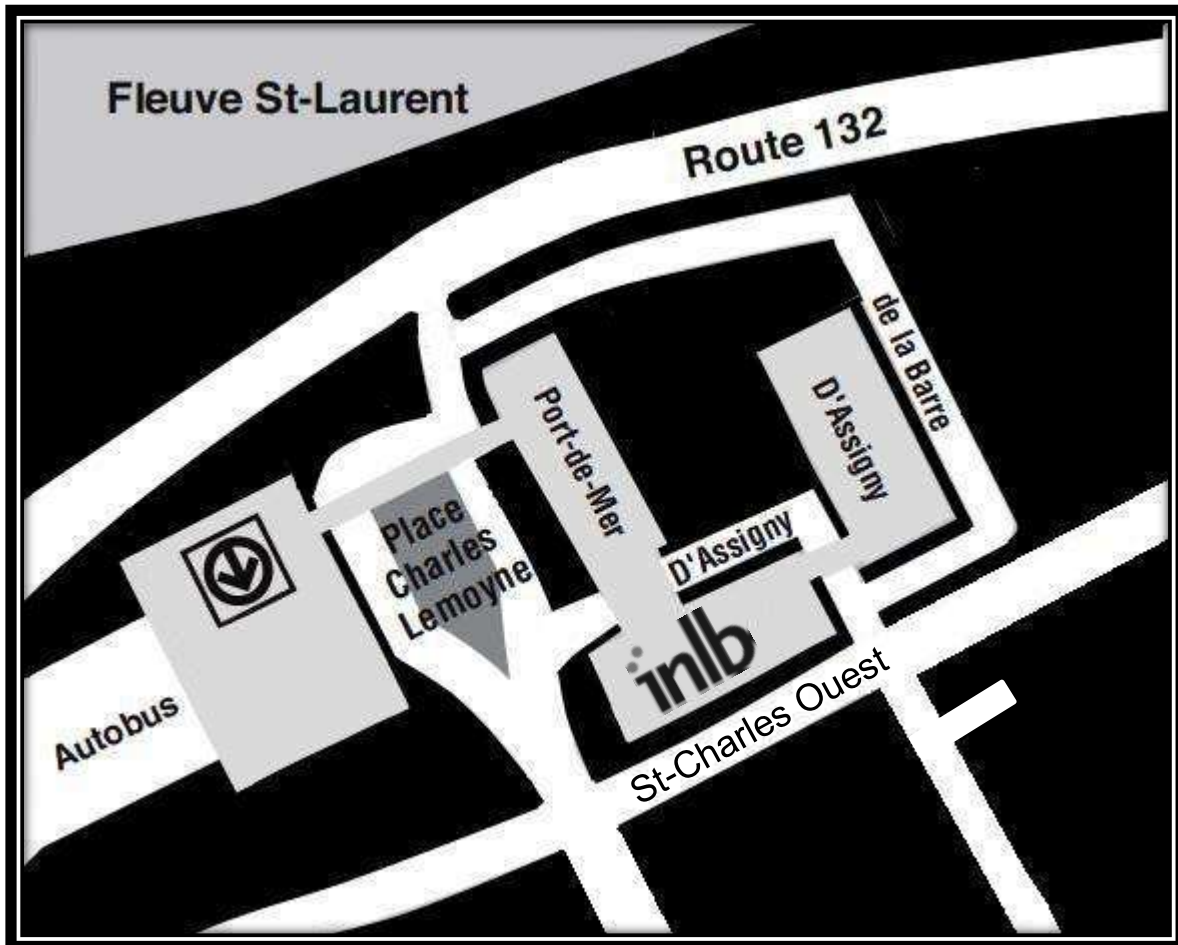
J4K 5G4

Tél. : 450 463-1710 ou 1 800 361-7063

Le siège social de l'Institut Nazareth et Louis-Braille est situé dans le Vieux-Longueuil, à proximité du métro Longueuil-Université-de-Sherbrooke. Il est localisé dans l'édifice Complexe St-Charles au 2^e étage de la tour Ouest.

Un stationnement payant est disponible au sous-sol de l'édifice.

Plan extérieur de l'itinéraire pour l'INLB



Accessibilité par auto du pont Jacques-Cartier

1. Suivre la direction La Prairie-USA-Sorel-Québec.
2. Suivre la direction métro Longueuil-Université-de-Sherbrooke.
3. Au premier feu de circulation, tourner à gauche sur Place Charles-Lemoyne.
4. Tourner à droite sur la rue d'Assigny.

Accessibilité par auto du pont Champlain

1. Suivre la direction 132 Est (20 Est).
2. Jusqu'à la sortie pont Jacques-Cartier.
3. Suivre la direction métro Longueuil-Université-de-Sherbrooke.
Attention : toujours suivre les indications
« métro Longueuil-Université-de-Sherbrooke »
jusqu'à la rue Place Charles-Lemoyne.
4. Tourner à droite sur la rue d'Assigny.

Accessibilité par auto du pont-tunnel Louis-Hippolyte-Lafontaine

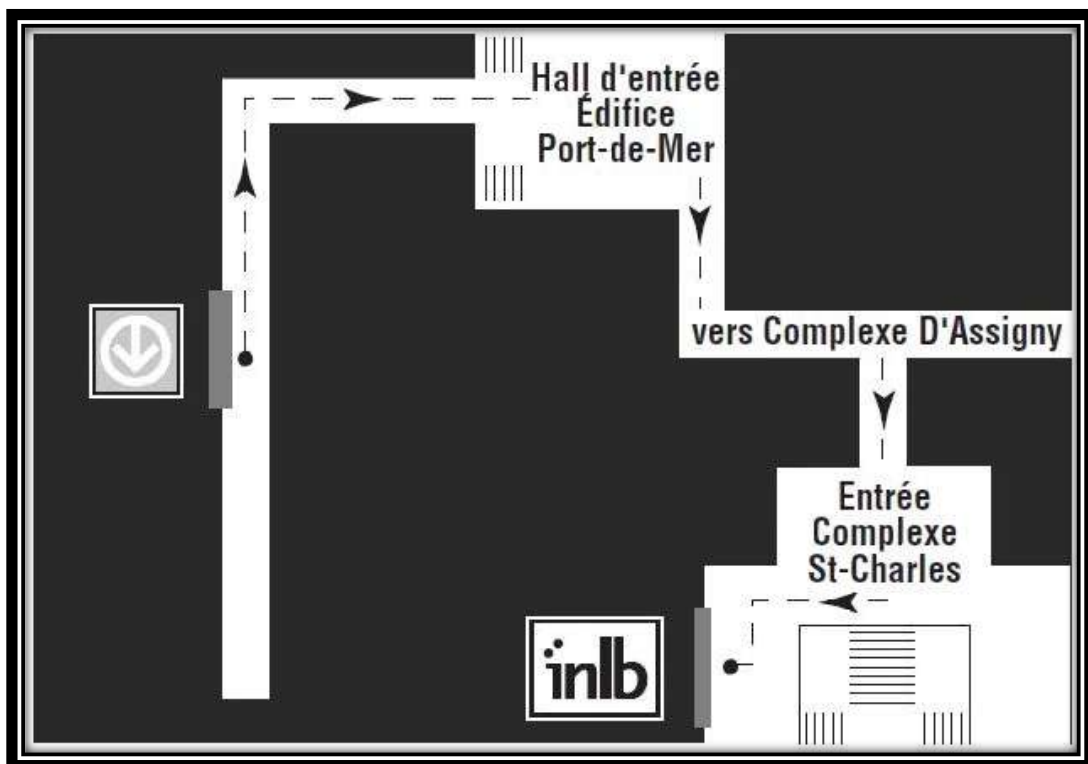
1. Suivre la direction 132 Ouest (20 Ouest).
2. Jusqu'à la sortie 82,
Boulevard Taschereau-Pont-Jacques-Cartier-Montréal-Métro.
3. Suivre la direction métro Longueuil-Université-de-Sherbrooke.
4. **Attention :**
Toujours suivre les indications « métro Longueuil-Université-de-Sherbrooke » jusqu'à la rue Place Charles-Lemoyne.
5. Tourner à droite sur la rue d'Assigny.

Arrivant au métro Longueuil-Université-de-Sherbrooke

1. Plan à partir du métro Longueuil-Université-de-Sherbrooke (2^e étage)
vers le Complexe St-Charles (INLB).
2. Longer le corridor devant le centre de Radiologie Montérégie, local
240 et tourner à droite, aller jusqu'au hall d'entrée de l'édifice Port-
de-Mer.

3. Tourner à droite et suivre le corridor de l'édifice Port-de-Mer, tourner à gauche vers le Complexe d'Assigny, tourner à droite vers le Complexe St-Charles, à l'entrée, tourner à droite, puis à gauche, pour atteindre les portes d'entrée de l'Institut Nazareth et Louis-Braille

Plan intérieur de l'itinéraire Complexe St-Charles



Pavillon Jean-Brillant de l'Université de Montréal

3744, rue Jean-Brillant (rez-de-chaussée)

Montréal (Québec)

H3T 1P1

Tél. : 450 463-1710,

ou 1 800 361-7063

Le point de services de Montréal de l'Institut Nazareth et Louis-Braille est situé dans l'arrondissement Côte-des-Neiges, à proximité de l'Oratoire St-Joseph.

Il est localisé dans l'édifice de l'École d'optométrie de l'Université de Montréal, sur la rue Jean-Brillant, à quelque 100 mètres à l'ouest du chemin de la Côte-des-Neiges.

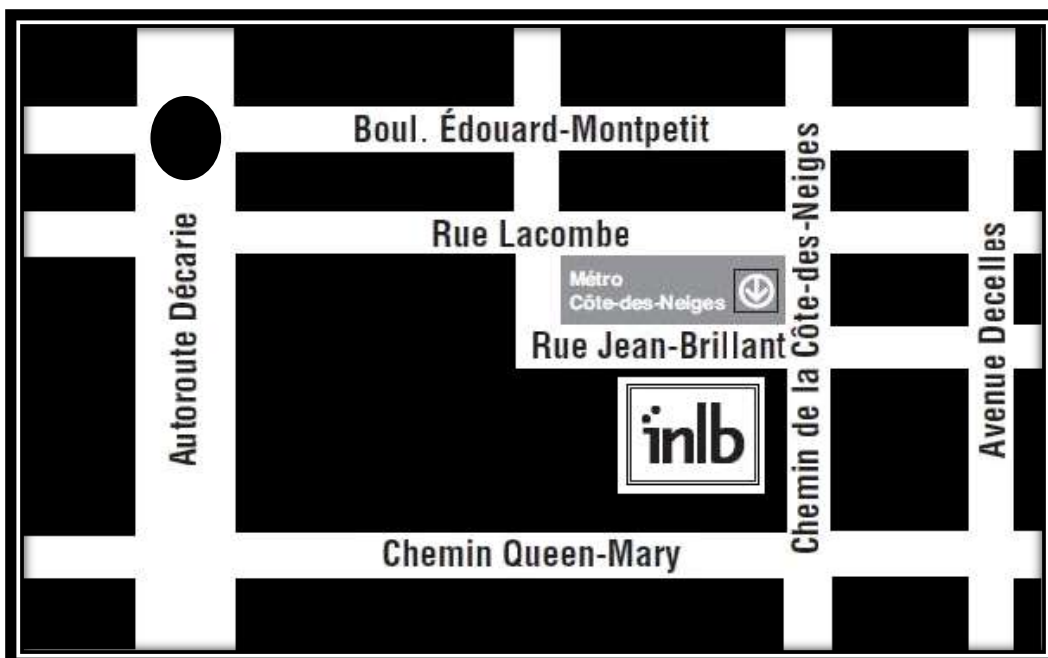
Un stationnement payant est disponible au sous-sol de l'édifice.

Accessibilité par auto

Par les voies rapides - Boulevard Métropolitain, autoroute Ville-Marie ou autoroute Transcanadienne

1. Emprunter l'autoroute Décarie (15) et prendre la sortie Chemin Queen-Mary.
2. Par les rues du quartier en provenance de l'ouest - Chemin Queen-Mary ou en provenance du sud Chemin de la Côte-des-Neiges
3. Emprunter la rue Decelles et effectuer un virage à gauche sur la rue Jean-Brillant.
4. Les personnes en provenance de l'est ou du nord peuvent emprunter Côte-des-Neiges et effectuer un virage à droite sur la rue Jean-Brillant.

Plan extérieur de l'itinéraire Pavillon Jean-Brillant



Accessibilité par métro

À 5 minutes de la station Côte-des-Neiges

1. Se rendre à la station Côte-des-Neiges (ligne bleue – 5)
Emprunter la sortie Côte-des-Neiges Ouest
2. À l'extérieur, sur Côte-des-Neiges, se diriger à droite, vers le sud,
3. Traverser à la première intersection, rue Jean-Brillant.

Accessibilité par autobus

Les circuits d'autobus 165 ou 535 peuvent être utilisés à partir de la station de métro Guy-Concordia. Un arrêt d'autobus est situé à l'intersection de la rue Jean-Brillant et du Chemin de la Côte-des-Neiges. Un signal sonore est installé à cette intersection pour la traversée.

Institut Raymond-Dewar - Montréal

**3600, rue Berri
Montréal (Québec)
H2L 4G9
Tél. : 514 284-2214**

Le point de services du programme Surdicécité de l'Institut Nazareth et Louis-Braille est situé dans l'arrondissement Plateau-Mont-Royal, à proximité de la station de métro Sherbrooke.

Il est localisé dans l'édifice de l'Institut Raymond-Dewar, sur la rue Berri, à l'intersection de la rue Cherrier.

Un stationnement payant, accessible par la rue Cherrier est disponible à l'arrière de l'édifice.

Accessibilité par auto du pont Jacques-Cartier

1. Garder la voie de gauche sur le pont Jacques-Cartier.
2. À la sortie du pont sur l'avenue De Lorimier, continuer tout droit jusqu'à la rue Sherbrooke.
3. Tourner à gauche sur la rue Sherbrooke.
4. Prendre l'embranchement à droite sur la rue Cherrier.
5. L'Institut Raymond-Dewar est situé à l'intersection nord-ouest des rues Berri et Cherrier.

Accessibilité par auto du pont Champlain

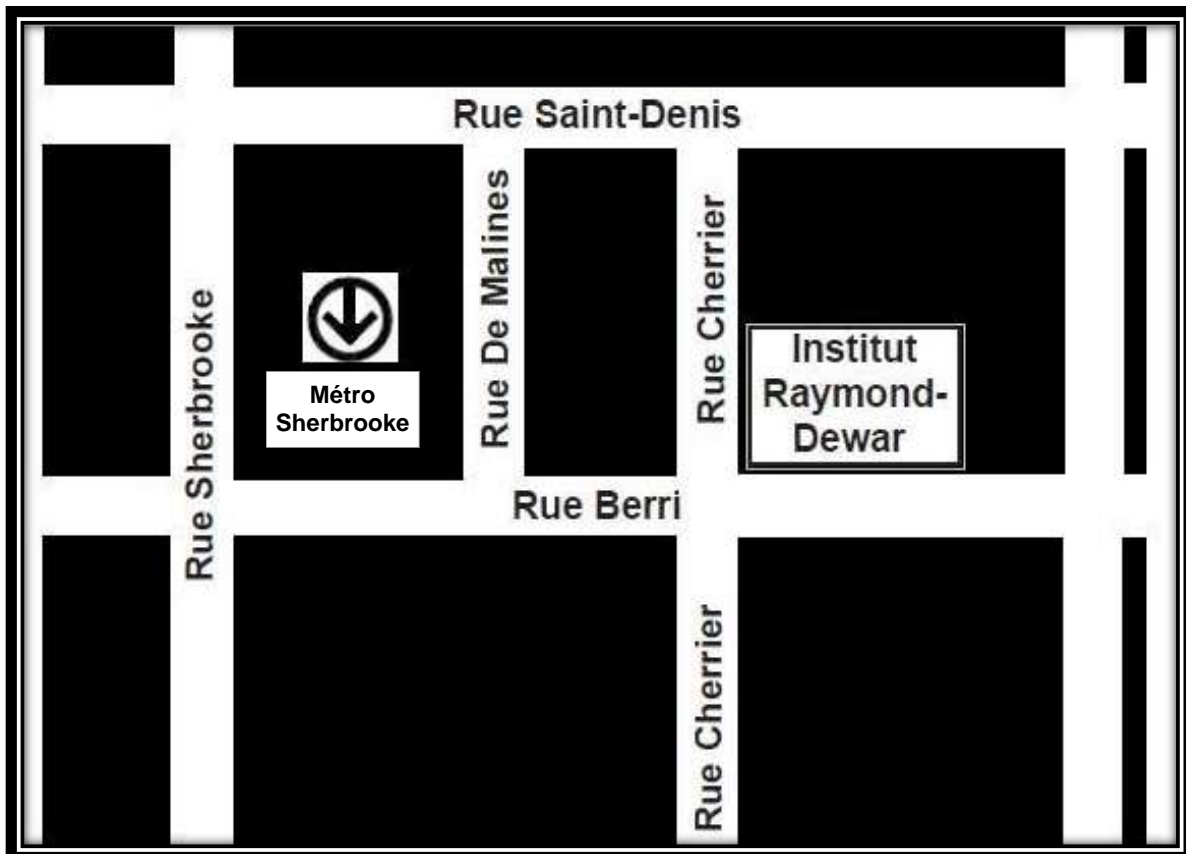
1. Prendre la direction 720 est (autoroute Ville-Marie).
2. Prendre la sortie de la rue Berri.
3. Tourner à gauche sur la rue Berri et continuer vers le nord.
L'Institut Raymond-Dewar est situé à l'intersection nord-ouest

Accessibilité par auto par les voies rapides

Par le Boulevard Métropolitain (autoroute 40)

1. Prendre la sortie de la rue St-Denis.
2. Continuer sur la rue St-Denis en direction du Sud.
3. Tourner à gauche sur la rue Roy.
4. Tourner à droite sur la rue Berri.

Plan extérieur de l'itinéraire - Institut Raymond-Dewar



Accessibilité par métro

À 5 minutes de la station de métro Sherbrooke

1. Se rendre à la station de métro Sherbrooke (ligne orange – 2).
2. Emprunter la sortie « ITHQ – Institut du tourisme et d’hôtellerie du Québec » (du côté ouest de la rue Berri).
3. À l’extérieur, se diriger vers le nord sur la rue Berri et traverser les rues De Malines et Cherrier. Un signal sonore est installé pour la traversée de la rue Cherrier.

Accessibilité par autobus

Société de transport de Montréal (STM)

Tous les circuits mentionnés font un arrêt à la station de métro Sherbrooke (ligne orange – 2), et un signal sonore est installé pour la traversée de la rue Cherrier.

1. Le circuit d’autobus 24 peut être utilisé à partir de la station de métro Villa-Maria (ligne orange – 2).
2. Le circuit d’autobus 25 circule dans les arrondissements Ville-Marie et Plateau-Mont-Royal.

3. Le circuit d'autobus 30 peut être utilisé à partir des stations de métro suivantes : Berri-UQAM, Mont-Royal, Laurier, Rosemont, Beaubien et Jean-Talon (ligne orange – 2).

4. Le circuit d'autobus 144 peut être utilisé à partir de la station de métro Atwater (ligne verte – 1).

.

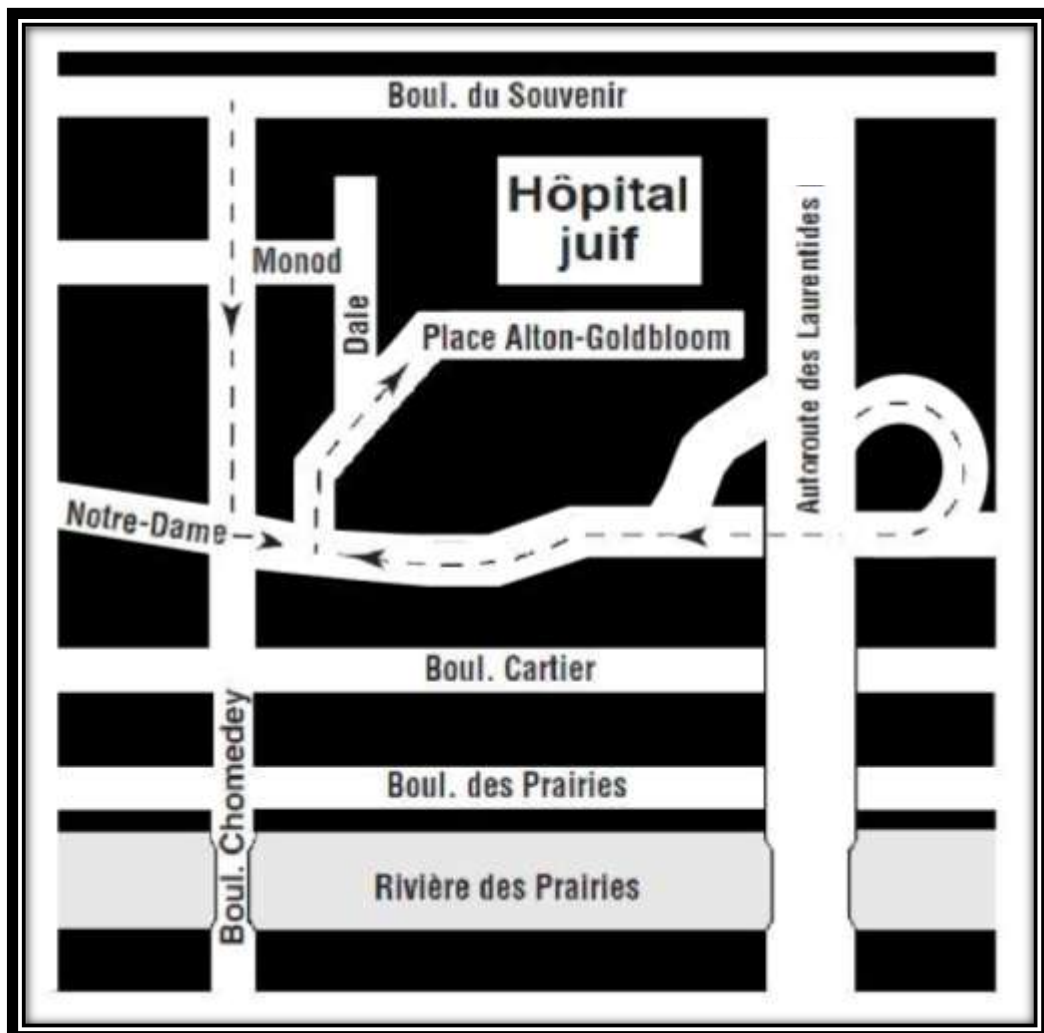
Hôpital juif de réadaptation - Laval

3205, Place Alton-Godbloom

Chomedey, Laval (Québec)

H7V 1R2

Tél. : 1 800 361-7063



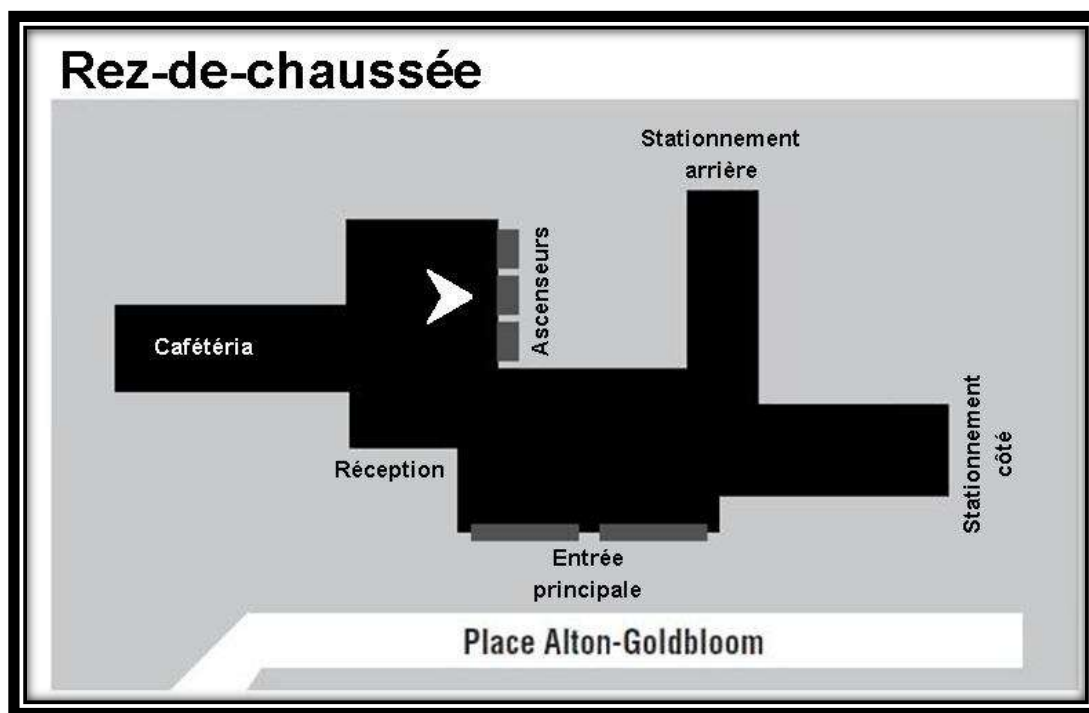
Accessibilité par auto de l'autoroute 15

(autoroute des Laurentides)

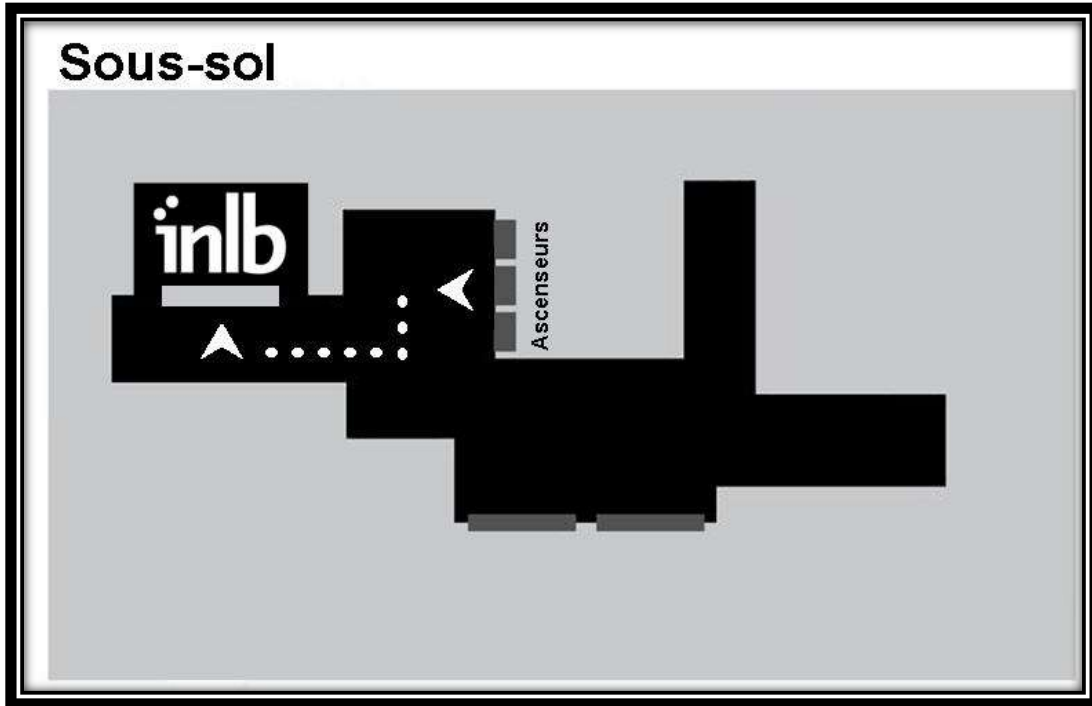
1. Emprunter l'autoroute des Laurentides (15) jusqu'à la sortie boulevard Notre-Dame, direction ouest.
2. Tourner à droite sur Place Alton-Goldbloom.

Plan intérieur de l'itinéraire Hôpital juif – Rez-de-chaussée

Prendre l'ascenseur près de la réception et aller au sous-sol.



Plan intérieur de l'itinéraire Hôpital juif – Sous-sol :
Longer le corridor situé en face des ascenseurs jusqu'à la
1^{ère} porte à droite.



St-Jean-sur-Richelieu

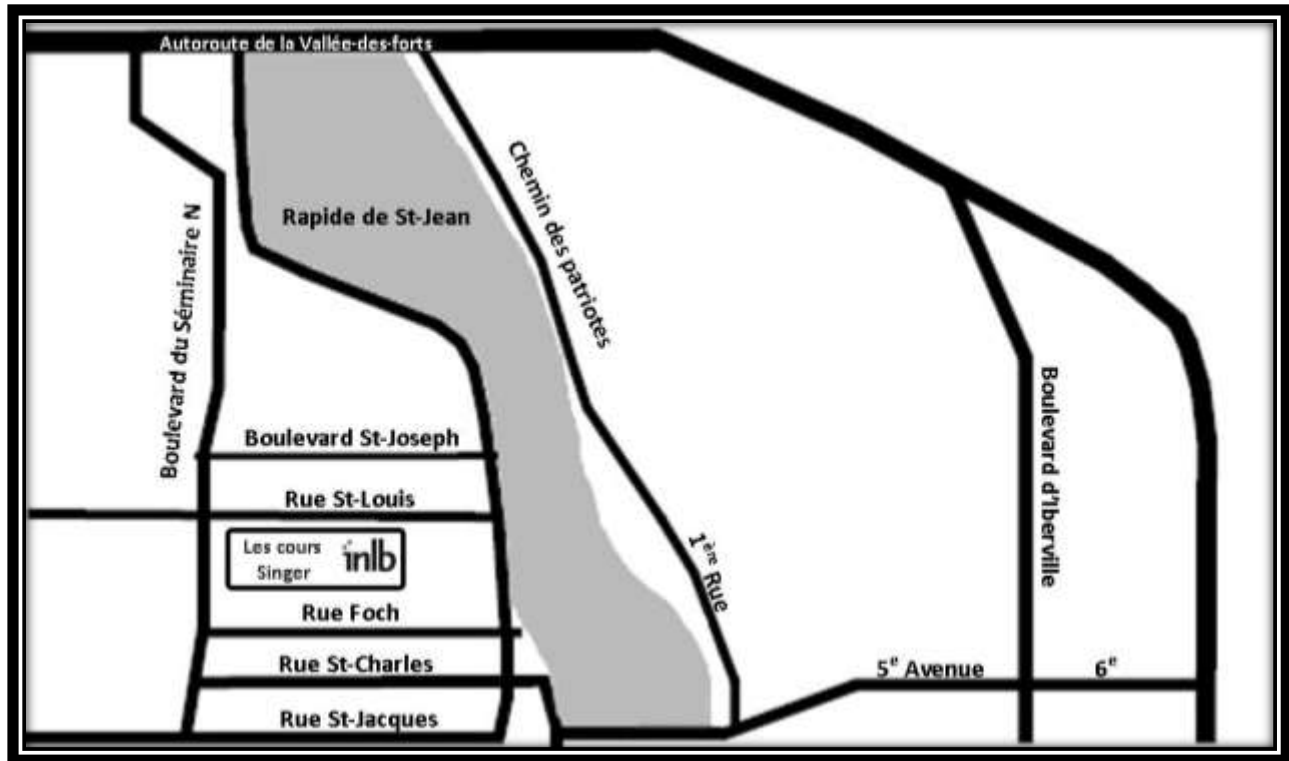
Les Cours Singer

**383, boulevard du Séminaire Nord, suite 130
Saint-Jean-sur-Richelieu (Québec)
J3B 8C5
Tél. : 1 800 361-7063**

Le point de services de Saint-Jean-sur-Richelieu de l'Institut Nazareth et Louis-Braille est situé à l'intérieur de l'édifice Les Cours Singer, qui abrite aussi le Centre Montérégien de réadaptation (CMR). Les locaux de l'Institut sont au rez-de-chaussée, à votre droite à l'extrémité de l'édifice.

Des espaces de stationnement extérieurs gratuits sont réservés pour notre clientèle.

Plan extérieur de l'itinéraire - Les cours Singer



Accessibilité par auto de l'autoroute 10

De Bromont (direction ouest)

1. Prendre la sortie 29, vers la Route 133, Iberville-Richelieu.
2. Tourner à gauche sur le chemin des Patriotes, Route 133. Poursuivre sur le chemin des Patriotes, jusqu'à l'autoroute 35.

3. Tourner à gauche pour prendre l'autoroute 35 Nord.
Prendre la sortie 43.
4. Tourner à droite sur le boulevard du Séminaire Nord.
5. À la rue St-Louis, poursuivre, puis tourner à gauche dans le stationnement (à l'arrière du restaurant Benny).

De Montréal (direction est)

1. Prendre la sortie 22.
2. Garder la droite à l'embranchement, puis prendre l'autoroute 35, direction sud.
3. Prendre la sortie 43.
4. Tourner à droite sur le boulevard du Séminaire Nord.
5. À la rue St-Louis, poursuivre puis tourner à gauche dans le stationnement (à l'arrière du restaurant Benny)

Accessibilité par auto de l'autoroute 35

Direction Nord ou Sud

1. Prendre la sortie 43.
2. Tourner à droite sur le boulevard du Séminaire Nord.
3. À la rue St-Louis, poursuivre puis tourner à gauche dans le stationnement (à l'arrière du restaurant Benny).

Accessibilité par autobus

Le terminus du Carrefour Richelieu est situé au :
700 de la rue Boucher,
Saint-Jean-sur-Richelieu.
Téléphone : 450 359-6024.

Circuit 33, vers St-Eugène

1. Descendre à l'intersection de la rue St-Louis et du boulevard du Séminaire.
2. Traverser le boulevard du Séminaire, puis la rue St-Louis à cette intersection.

3. Marcher sur le boulevard du Séminaire vers le sud, jusqu'à l'entrée de la Pharmacie Brunet (troisième entrée).
4. Tourner à gauche, puis circuler dans l'aire de stationnement jusqu'à la porte d'entrée de la Pharmacie Brunet.
5. Une fois à l'intérieur, tourner à droite dans le corridor, puis aller jusqu'au bout (entrée du CMR).

Circuit 33, vers le Terminus Carrefour Richelieu

1. Descendre à l'intersection de la rue St-Louis et du boulevard du Séminaire.
2. Marcher sur le boulevard du Séminaire vers le sud, jusqu'à l'entrée de la Pharmacie Brunet (troisième entrée).
3. Tourner à gauche, puis circuler dans l'aire de stationnement jusqu'à la porte d'entrée de la Pharmacie Brunet.
4. Une fois à l'intérieur, tourner à droite dans le corridor, puis aller jusqu'au bout (entrée du CMR)